




Spolufinancováno Nástrojem Evropské unie pro propojení Evropy

Za obsah této projektové dokumentace odpovídá pouze její zpracovatel. Evropská unie nenese odpovědnost za jakékoli využití informací v ní obsažených.

ČISTOPIS 04/2020

01	Úprava zapojení 101 vl. koleje a změna pořadí staveb na rameni Lysá n L. - Praha-Vysočany	30.5.2019	Ivo Jabůrek	<i>Jabůrek</i>
Změna:	Název změny:	Datum:	Provedl:	Podpis:



Investor, objednatel:	 SPRÁVA ŽELEZNIC Dlážděná 1003/7 110 00 Praha 1 - Nové Město	kontaktní adresa: Správa železnic, státní organizace Stavební správa západ Sokolovská 278/1955, 190 00 Praha 9
--------------------------	--	---

Zhotovitel částí dokumentace:	 signal PROJEKT Signal Projekt s.r.o. Videňská 55, BRNO, 639 00 tel.: 543 233 962
-------------------------------	--

METROPROJEKT Praha a.s. Argentinská 1621/36, 170 00 Praha 7 generální ředitel: Ing. David Krása tel.: +420 296 154 105 www.metroprojekt.cz info@metroprojekt.cz	 METROPROJEKT	Souprava číslo:
---	---	-----------------

HIP: David Benda tel.: +420 296 154 333 Specialista profese: Ing. Martin Raibr Stupeň: Projekt (DSP)	Podpis: <i>Benda</i> Podpis: Podpis:	Název a účel díla: Optimalizace traťového úseku Čelákovice (mimo) - Mstětice (včetně)
--	--	---

Zpracovatelský útvar: 113 – Brno, zab. odd. tel.: +420 545 240 564 Vedoucí útvaru: Ing. Milan Lukášek Odpovědný projektant: Ivo Jabůrek	Podpis: <i>Lukášek</i> Podpis: <i>Jabůrek</i>	Název částí díla: TECHNOLOGICKÁ ČÁST ŽELEZNIČNÍ ZABEZPEČOVACÍ ZAŘÍZENÍ STANIČNÍ ZABEZPEČOVACÍ ZAŘÍZENÍ (SZZ)	D D.1 D.1.1
--	--	--	----------------------------

Vypracoval:  Ivo Jabůrek		Podpis:	Název přílohy: PS 05-01-01 žst. Mstětice, staniční zabezpečovací zařízení - část A Polohopisný výkres - souřadnice lomových bodů							Složka: D.1.1.2	
Kontrola:  Ing. Milan Lukášek		Podpis:								Číslo příl.: 0104	
Skart. znak: V20/2039	Datum: 03/2018	IČD:								17	7192
Počet formátů: 13xA4	Měřítko: —										

Optimalizace traťového úseku Čelákovice (mimo) - Mstětice (včetně)				
PS 05-01-01 žst. Mstětice, staniční zabezpečovací zařízení, část A - definitivní zabezpečovací zařízení				
Seznam souřadnic vytyčovaných bodů				
Souřadnicový systém S-JTSK			Výškový systém Bpv	
Číslo bodu	X	Y	Z	popis (poznámka)
1	721368,878	1039545,363		
2	721369,338	1039535,674		
3	721369,437	1039533,199		
4	721370,857	1039545,858		
5	721371,448	1039533,393		
6	721389,387	1039535,122		
7	721414,417	1039535,071		
8	721439,336	1039537,367		
9	721464,256	1039539,645		
10	721467,818	1039540,518		
11	721475,142	1039540,932		
12	721477,699	1039540,285		
13	721480,172	1039556,531		
14	721481,065	1039540,445		
15	721483,742	1039550,964		
16	721484,216	1039540,975		
17	721488,492	1039556,913		
18	721497,779	1039557,006		
19	721515,122	1039557,503		
20	721541,608	1039558,947		
21	721563,385	1039560,317		
22	721586,439	1039562,181		
23	721606,016	1039564,042		
24	721612,807	1039564,374		
25	721640,745	1039566,098		
26	721662,377	1039568,464		
27	721665,715	1039568,938		
28	721668,499	1039551,892		
29	721690,140	1039554,180		
30	721705,860	1039556,738		
31	721714,790	1039558,396		
32	721739,462	1039563,741		
33	721745,534	1039565,099		
34	721763,891	1039570,141		
35	721768,373	1039571,425		
36	721775,221	1039573,027		
37	721788,697	1039574,840		
38	721794,660	1039575,865		
39	721813,238	1039580,868		
40	721818,242	1039581,757		
41	721832,591	1039585,732		
42	721837,653	1039587,296		
43	721842,973	1039588,598		
44	721854,254	1039591,904		
45	721861,812	1039594,669		
46	721880,744	1039601,471		
47	721886,321	1039603,560		
48	721890,978	1039605,150		
49	721892,350	1039606,013		

**PS 05-01-01 žst. Mstětice, staniční zabezpečovací zařízení,
část A - definitivní zabezpečovací zařízení**

Seznam souřadnic vytyčovaných bodů

Souřadnicový systém S-JTSK

Výškový systém Bpv

Číslo bodu	X	Y	Z	popis (poznámka)
50	721909,140	1039612,302		
51	721923,617	1039617,363		
52	721940,553	1039623,488		
53	721943,863	1039624,604		
54	721956,668	1039629,353		
55	721968,304	1039633,889		
56	721980,165	1039638,643		
57	721988,853	1039642,369		
58	721993,667	1039643,953		
59	721998,265	1039645,955		
60	722002,065	1039648,399		
61	722022,840	1039658,311		
62	722039,159	1039665,738		
63	722043,900	1039667,557		
64	722047,062	1039669,134		
65	722057,252	1039674,848		
66	722071,361	1039682,208		
67	722078,993	1039686,343		
68	722093,199	1039694,146		
69	722099,474	1039697,774		
70	722115,018	1039707,625		
71	722136,514	1039720,758		
72	722141,605	1039723,820		
73	722145,030	1039725,405		
74	722148,597	1039727,600		
75	722150,783	1039729,501		
76	722157,931	1039733,931		
77	722178,848	1039747,811		
78	722187,113	1039753,159		
79	722198,331	1039760,554		
80	722200,917	1039762,831		
81	722220,048	1039776,298		
82	722241,104	1039789,775		
83	722244,930	1039791,449		
84	722249,004	1039794,144		
85	722251,125	1039796,352		
86	722262,006	1039803,493		
87	722283,207	1039816,745		
88	722292,185	1039821,041		
89	722299,154	1039825,167		
90	722304,755	1039829,460		
91	722314,345	1039853,343		
92	722316,024	1039854,431		
93	722317,947	1039837,267		
94	722320,440	1039843,887		
95	722322,118	1039844,975		
96	722322,883	1039839,824		
97	722323,005	1039839,907		
98	722326,313	1039842,159		
99	722339,640	1039850,619		
100	722354,769	1039861,404		
101	722362,975	1039865,747		

PS 05-01-01 žst. Mstětice, staniční zabezpečovací zařízení, část A - definitivní zabezpečovací zařízení				
Seznam souřadnic vytyčovaných bodů				
Souřadnicový systém S-JTSK			Výškový systém Bpv	
Číslo bodu	X	Y	Z	popis (poznámka)
102	722363,612	1039875,585		
103	722368,060	1039868,685		
104	722378,226	1039874,558		
105	722388,304	1039881,353		
106	722400,204	1039889,835		
107	722402,262	1039897,551		
108	722403,660	1039910,024		
109	722403,661	1039910,023		
110	722409,969	1039902,489		
111	722411,551	1039897,921		
112	722415,610	1039906,125		
113	722447,461	1039938,253		
114	722449,022	1039935,831		
115	722476,939	1039957,339		
116	722479,163	1039960,478		
117	722490,585	1039967,814		
118	722496,650	1039958,371		
119	722501,590	1039980,576		
120	722503,097	1039962,512		
121	722503,497	1039976,136		
122	722511,951	1039986,070		
123	722511,953	1039986,071		
124	722514,804	1039981,644		
125	722517,582	1039977,280		
126	722522,968	1039992,524		
127	722523,012	1039992,552		
128	722526,630	1039989,142		
129	722533,446	1039999,347		
130	722533,999	1039998,685		
131	722548,362	1040008,950		
132	722554,633	1040012,988		
133	722560,296	1039988,141		
134	722562,391	1039987,183		
135	722569,643	1039991,146		
136	722573,882	1040009,565		
137	722581,841	1039997,235		
138	722590,971	1040006,574		
139	722592,882	1040002,747		
140	722593,030	1040007,645		
141	722594,247	1040003,428		
142	722596,037	1040039,129		
143	722597,351	1040041,118		
144	722598,263	1040005,459		
145	722618,055	1040054,466		
146	722621,126	1040055,734		
147	722623,668	1040017,871		
148	722624,644	1040018,379		
149	722628,623	1040031,851		
150	722629,686	1040032,441		
151	722630,654	1040027,825		
152	722630,776	1040037,032		
153	722631,320	1040063,114		

PS 05-01-01 žst. Mstětice, staniční zabezpečovací zařízení, část A - definitivní zabezpečovací zařízení				
Seznam souřadnic vytyčovaných bodů				
Souřadnicový systém S-JTSK			Výškový systém Bpv	
Číslo bodu	X	Y	Z	popis (poznámka)
154	722631,863	1040028,464		
155	722632,488	1040034,022		
156	722636,951	1040067,416		
157	722637,694	1040036,983		
158	722643,168	1040040,204		
159	722644,451	1040073,520		
160	722651,499	1040045,219		
161	722651,604	1040031,739		
162	722652,100	1040080,013		
163	722652,341	1040069,319		
164	722652,546	1040032,307		
165	722655,379	1040064,053		
166	722656,077	1040083,608		
167	722657,498	1040084,921		
168	722658,271	1040058,915		
169	722659,130	1040086,642		
170	722660,034	1040087,272		
171	722660,144	1040080,317		
172	722660,145	1040080,317		
173	722662,768	1040075,756		
174	722665,989	1040070,155		
175	722666,981	1040093,783		
176	722668,235	1040085,553		
177	722669,101	1040064,744		
178	722670,831	1040087,084		
179	722672,053	1040087,804		
180	722673,258	1040089,069		
181	722673,790	1040058,410		
182	722678,055	1040048,065		
183	722678,528	1040048,335		
184	722679,011	1040048,609		
185	722679,241	1040091,964		
186	722687,381	1040096,556		
187	722688,097	1040105,145		
188	722688,112	1040105,120		
189	722691,856	1040099,026		
190	722697,246	1040110,777		
191	722705,234	1040063,097		
192	722706,210	1040063,604		
193	722732,936	1040077,180		
194	722733,929	1040077,654		
195	722761,107	1040090,286		
196	722762,114	1040090,729		
197	722789,611	1040102,701		
198	722790,626	1040103,124		
199	722818,244	1040114,817		
200	722819,260	1040115,240		
201	722846,973	1040126,775		
202	722847,989	1040127,198		
203	722873,198	1040149,361		
204	722874,640	1040150,500		
205	722875,400	1040136,256		

PS 05-01-01 žst. Mstětice, staniční zabezpečovací zařízení, část A - definitivní zabezpečovací zařízení				
Seznam souřadnic vytyčovaných bodů				
Souřadnicový systém S-JTSK			Výškový systém Bpv	
Číslo bodu	X	Y	Z	popis (poznámka)
206	722876,592	1040136,613		
207	722877,543	1040138,921		
208	722864,950	1040145,930		
209	722894,773	1040160,253		
210	722896,323	1040159,614		
211	722897,527	1040156,719		
212	722899,077	1040156,079		
213	722914,851	1040162,646		
214	722915,867	1040163,068		
215	722931,642	1040169,634		
216	722933,071	1040170,597		
217	722953,545	1040183,976		
218	722954,699	1040184,456		
219	722955,853	1040184,936		
220	722957,487	1040185,616		
221	722958,141	1040184,055		
222	722961,310	1040187,207		
223	722965,208	1040188,830		
224	722979,972	1040194,974		
225	722989,645	1040199,001		
226	722990,661	1040199,423		
227	723018,807	1040209,732		
228	723019,682	1040210,486		
229	723047,409	1040222,026		
230	723048,424	1040222,448		
231	723076,110	1040233,971		
232	723083,912	1040240,872		
233	723084,898	1040238,504		
234	723085,227	1040237,754		
235	723090,450	1040243,593		
236	723095,577	1040245,727		
237	723101,416	1040248,157		
238	723101,957	1040284,717		
239	723105,373	1040275,572		
240	723106,611	1040250,324		
241	723106,839	1040286,155		
242	723108,856	1040251,263		
243	723111,961	1040252,565		
244	723114,871	1040253,789		
245	723116,520	1040289,017		
246	723118,018	1040255,116		
247	723121,753	1040256,696		
248	723123,084	1040290,977		
249	723123,221	1040257,318		
250	723134,507	1040262,128		
251	723140,753	1040297,525		
252	723146,834	1040267,435		
253	723147,018	1040293,457		
254	723148,354	1040300,711		
255	723150,711	1040294,994		
256	723151,809	1040269,810		
257	723155,345	1040296,965		

PS 05-01-01 žst. Mstětice, staniční zabezpečovací zařízení, část A - definitivní zabezpečovací zařízení				
Seznam souřadnic vytyčovaných bodů				
Souřadnicový systém S-JTSK			Výškový systém Bpv	
Číslo bodu	X	Y	Z	popis (poznámka)
258	723159,679	1040273,246		
259	723162,150	1040274,325		
260	723200,299	1040291,325		
261	723229,528	1040304,722		
262	723251,976	1040315,231		
263	723293,793	1040335,331		
264	723315,726	1040347,934		
265	723316,729	1040345,920		
266	723318,984	1040347,770		
267	723336,496	1040356,566		
268	723363,371	1040386,824		
269	723365,152	1040387,734		
270	723367,419	1040383,311		
271	723379,697	1040378,684		
272	723380,761	1040390,155		
273	723382,541	1040391,067		
274	723384,729	1040386,913		
275	723385,170	1040381,568		
276	723385,618	1040381,804		
277	723405,071	1040392,798		
278	723422,866	1040403,761		
279	723433,332	1040427,896		
280	723435,527	1040423,610		
281	723435,575	1040428,945		
282	723439,902	1040430,936		
283	723440,548	1040414,472		
284	723445,461	1040433,435		
285	723450,769	1040435,757		
286	723455,731	1040437,874		
287	723458,478	1040425,663		
288	723458,984	1040439,226		
289	723461,728	1040427,298		
290	723462,196	1040426,357		
291	723462,207	1040426,363		
292	723464,884	1040427,736		
293	723475,382	1040434,381		
294	723475,893	1040433,384		
295	723481,383	1040437,460		
296	723483,452	1040437,262		
297	723506,572	1040449,179		
298	723507,091	1040460,493		
299	723520,898	1040467,517		
300	723525,369	1040458,809		
301	723528,067	1040462,659		
302	723529,069	1040460,705		
303	723530,021	1040461,192		
304	723548,851	1040470,860		
305	723571,481	1040493,551		
306	723581,266	1040498,575		
307	723582,624	1040488,200		
308	723585,771	1040489,812		
309	723591,052	1040503,599		

PS 05-01-01 žst. Mstětice, staniční zabezpečovací zařízení, část A - definitivní zabezpečovací zařízení				
Seznam souřadnic vytyčovaných bodů				
Souřadnicový systém S-JTSK			Výškový systém Bpv	
Číslo bodu	X	Y	Z	popis (poznámka)
310	723620,078	1040507,379		
311	723641,502	1040520,787		
312	723642,468	1040518,910		
313	723651,530	1040523,577		
314	723660,563	1040539,245		
315	723676,524	1040536,342		
316	723696,184	1040557,335		
317	723696,581	1040552,184		
318	723698,110	1040549,291		
319	723698,857	1040547,841		
320	723700,599	1040548,738		
321	723721,322	1040559,408		
322	723728,451	1040563,060		
323	723736,006	1040564,667		
324	723772,504	1040581,957		
325	723806,305	1040598,354		
326	723833,598	1040611,320		
327	723844,740	1040630,680		
328	723846,583	1040631,457		
329	723849,840	1040618,578		
330	723851,209	1040633,396		
331	723855,341	1040623,460		
332	723868,085	1040626,732		
333	723871,385	1040630,190		
334	723877,667	1040632,675		
335	723882,724	1040632,830		
336	723908,354	1040642,283		
337	723911,661	1040658,059		
338	723913,556	1040658,698		
339	723915,416	1040644,614		
340	723916,201	1040644,873		
341	723917,627	1040646,799		
342	723917,661	1040645,355		
343	722857,040	1040140,940		